







ZÁKLADNÍ ČLENĚNÍ

stav | návrh | popis

-  hranice katastrálního území
-  hranice řešeného území
-  zastavitelná plocha
-  plocha přestavby
-  ostatní změny v území
-  hranice zastavěného území

TECHNICKÁ INFRASTRUKTURA

stav | návrh | popis

-  telekomunikační vedení

ZÁZNAM O ÚČINNOSTI

vydávající správní orgán: Zastupitelstvo obce Radostice
datum nabytí účinnosti:
pořizovatel: Obecní úřad Radostice
oprávněná osoba pořizovatele: Ing. Lenka Šimová

ZHOTOVITEL
PRO-PLANS Ing. arch. Filip Dubský
STUDIO Ing. Lenka Šimová

MĚŘÍTKO
1: 5 000